



PREFEITURA MUNICIPAL DE FLORÍNEA

" FLORÍNEA - A FLOR DO VALE "

Rua Livino Cardoso de Oliveira, 699 - Fones: (18) 3377-1121 / 3377-1122 / Fax: 3377-1206
CNPJ (MF) 44.493.575/0001-69 - CEP: 19870-000 - e-mail: pmflor@femane.com.br



DECRETO Nº 051/2007

(DECLARA DE UTILIDADE PÚBLICA, ÁREA DE TERRAS, SITUADO NA ZONA URBANA DO MUNICÍPIO DE FLORINEA/SP)

VALTER GERVAZIONI, Prefeito Municipal de Florínea, Estado de São Paulo, no uso legal de suas atribuições,

RESOLVE:

Artigo 1º - Fica declarada de utilidade pública, a fim de ser desapropriado pela Prefeitura Municipal de Florínea, Estado de São Paulo, por via amigável ou judicial, a área de terras abaixo descrita, com 1.678,32 metros quadrados, que consta pertencer ao Senhor SEBASTIÃO APARECIDO MARÇAL, cuja área é necessária à continuidade do loteamento urbano no local, conforme Levantamento Topográfico Planimétrico, em anexo:

RUA 2 – “Inicia-se a descrição deste perímetro no vértice **L8**, situado no limite com a parte remanescente e com a Avenida 30 de Dezembro do perímetro urbano de Florínea; deste, segue com rumo de $49^{\circ}02'15''$ SE e distância de 12, m, confrontando neste trecho com a Avenida 30 de Dezembro do perímetro urbano de Florínea, até o vértice **L13**; deste, segue com rumo de $41^{\circ}39'53''$ SW e distância de 214,62 m, confrontando neste trecho com a parte remanescente D, até o vértice **L14**; deste, segue com rumo de $49^{\circ}20'37''$ NW e distância de 12, m, confrontando neste trecho com a Rua da Saudade do perímetro urbano de Florínea, até o vértice **L5**; deste, segue com azimute de $41^{\circ}39'53''$ NE e distância de 214,69 m, confrontando neste trecho com a parte remanescente, até o vértice **L8**; ponto inicial da descrição deste perímetro”.

Artigo 2º - As despesas com a execução deste DECRETO correrão por conta de dotação orçamentária própria do orçamento vigente.

Artigo 3º - Este DECRETO entra em vigor na data de sua publicação, revogando-se as disposições em contrário.

REGISTRE-SE, PUBLIQUE-SE E CUMPRA-SE.

Florínea/SP, 20 de setembro de 2007.

Eng.º Agr.º Valter Gervazioni
Prefeito Municipal

Registrado e publicado no local de costume, na data supra.

Luiz Antonio dos Anjos Barreiros
Gerente Mun. Alm.º Inzondário



MEMORIAL DESCRITIVO

Imóvel: CHÁCARA SÃO SEBASTIÃO
Proprietário: SEBASTIÃO AP. FLORENTINO MARÇAL e sua mulher TEREZA PINTO MARÇAL
Município: FLORÍNEA
Comarca: ASSIS
UF: SÃO PAULO
Matrícula: 5.058
Perímetro 303,74 m

RUA 2: 1.678,32 m²

Inicia-se a descrição deste perímetro no vértice L8, situado no limite com a parte Remanescente e com a Avenida 30 de Dezembro do perímetro Urbano de Florínea; deste, segue com rumo de 49°02'15"SE e distância de 12,00 m, confrontando neste trecho com a Avenida 30 de Dezembro do perímetro Urbano de Florínea, até o vértice L13; deste, segue com rumo de 41°39'53"SW e distância de 214,62 m, confrontando neste trecho com a parte Remanescente D, até o vértice L14; deste, segue com rumo de 49°20'37"NW e distância de 12,00 m, confrontando neste trecho com a Rua da Saudade do perímetro Urbano de Florínea, até o vértice L5; deste, segue com azimute de 41°39'53"NE e distância de 214,69 m, confrontando neste trecho com a parte Remanescente, até o vértice L8; ponto inicial da descrição deste perímetro.

Florínea, 17 de Agosto 2007.

Eng. Agr. Rubens Ernesto Cimonetti
CREA 5060165325

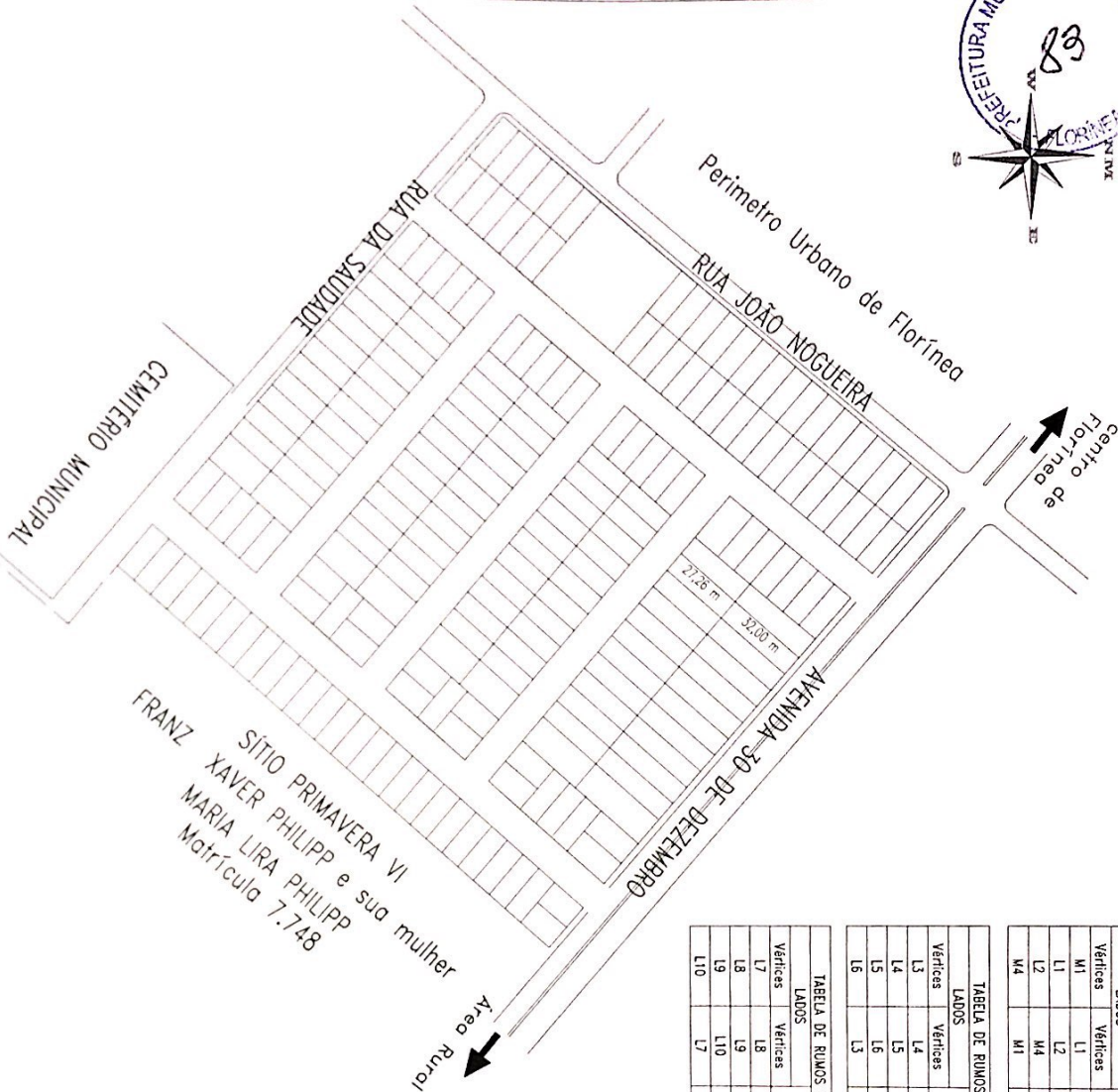


TABELA DE RUMOS E DISTÂNCIAS - QUADRA A

LADOS	RUMO	DISTÂNCIA metros
Vértices		
M1	49°02'15"SE	40,00
L1	40°27'38"SW	215,47
L2	49°20'38"NW	40,00
M4	40°27'38"NE	215,69

TABELA DE RUMOS E DISTÂNCIAS - QUADRA B

LADOS	RUMO	DISTÂNCIA metros
Vértices		
L3	49°02'15"SE	141,23
L4	41°39'53"SW	58,69
L5	49°20'02"NW	140,00
L6	40°27'38"NE	59,41

TABELA DE RUMOS E DISTÂNCIAS - QUADRA C

LADOS	RUMO	DISTÂNCIA metros
Vértices		
L7	49°20'04"SE	139,74
L8	41°39'53"SW	40,00
L9	49°20'14"NW	138,90
L10	40°27'38"NE	40,00

TABELA DE RUMOS E DISTÂNCIAS - QUADRA D

LADOS	RUMO	DISTÂNCIA metros
Vértices		
L11	49°20'16"SE	138,85
L12	41°39'53"SW	40,00
L13	49°20'25"NW	137,81
L14	40°27'38"NE	40,00

TABELA DE RUMOS E DISTÂNCIAS - QUADRA E

LADOS	RUMO	DISTÂNCIA metros
Vértices		
L15	49°20'28"SE	137,56
L16	41°39'54"SW	40,00
L17	49°20'37"NW	136,72
L18	40°27'38"NE	40,00

TABELA DE RUMOS E DISTÂNCIAS - QUADRA F

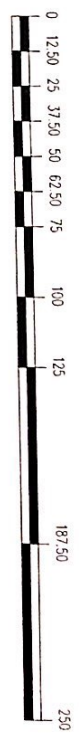
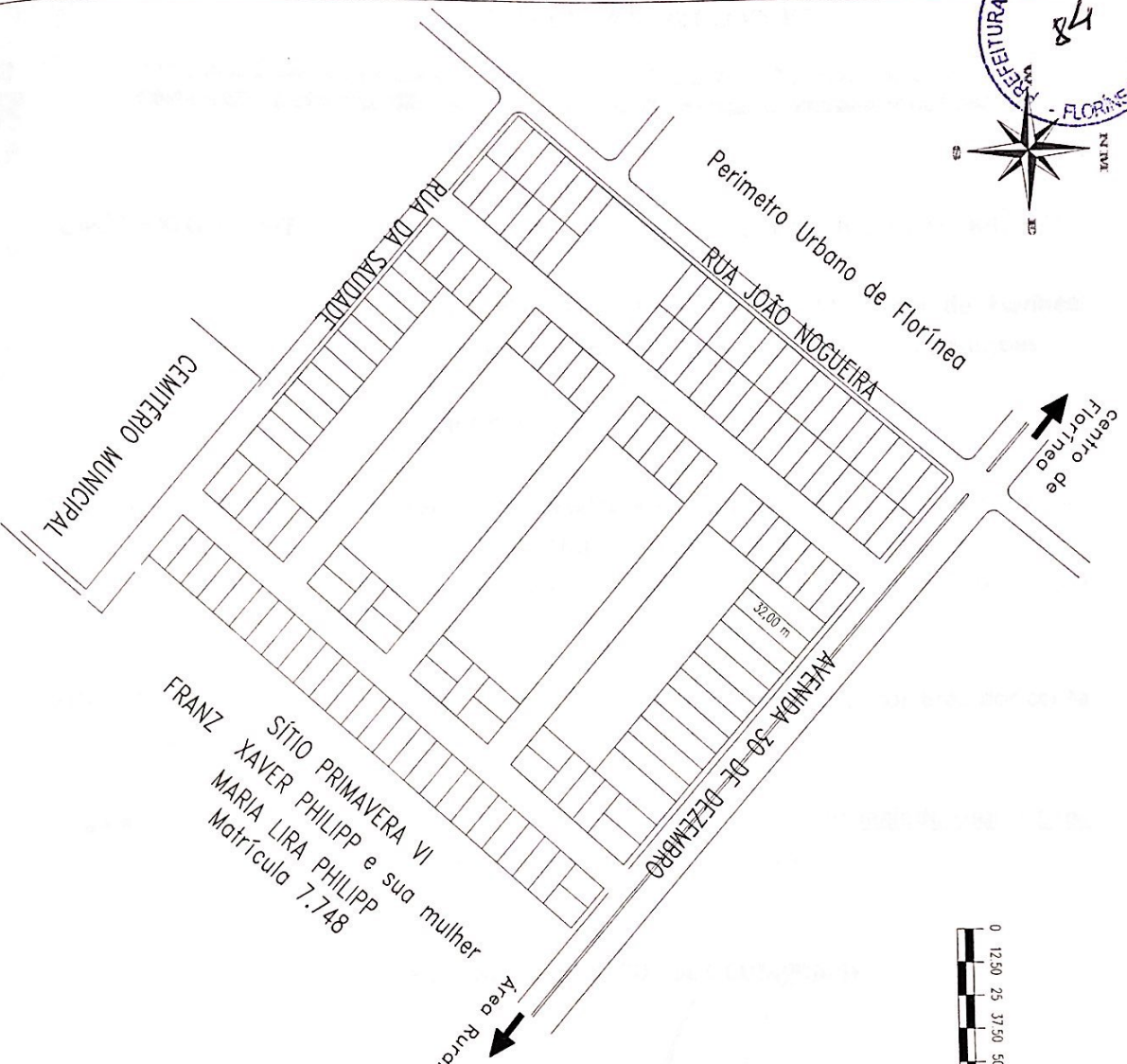

LADOS	RUMO	DISTÂNCIA metros
Vértices		
L19	49°02'15"SE	20,00
M2	41°39'53"SW	214,52
M3	49°20'37"NW	20,00
L20	41°39'53"NE	214,62

SÍTIO PRIMAVERA VI
 FRANZ XAVER PHILIPP e sua mulher
 MARIÁ LIRA PHILIPP
 Matrícula 7.748

LEVANTAMENTO TOPOGRAFICO PLANIMÉTRICO

Imóvel: Chácara São Sebastião MATRÍCULA 5.058
 Proprietários: Sebastião Ap. Florentino Marçal e sua mulher Tereza Pinto Marçal Área total ha 4,7960 ha
 Município: Florínea Escala: 1/2500

Data: 08/02/2007
 Responsável Técnico: [Assinatura]
 Eng. Agrônomo - Idade: [Assinatura] Genesil
 OEA - OBRAS DE ENGENHARIA



LEVANTAMENTO TOPOGRAFICO PLANIMÉTRICO

Imóvel:	Chácara São Sebastião	MATRÍCULA:	5.058
Proprietários:	Sebastião Ap. Florentino Margal e sua mulher Tereza Pinto Margal	Área Total Inc	4,7960 ha
Município:	Florínea	Escala:	1/2500

Data: 08/02/2.007

Responsável Técnico: *[Signature]*

Eng. Agrônomo - Roberto Ernesto Guimarães
 CREA - 460065/09, ANP. 9227238000176-4