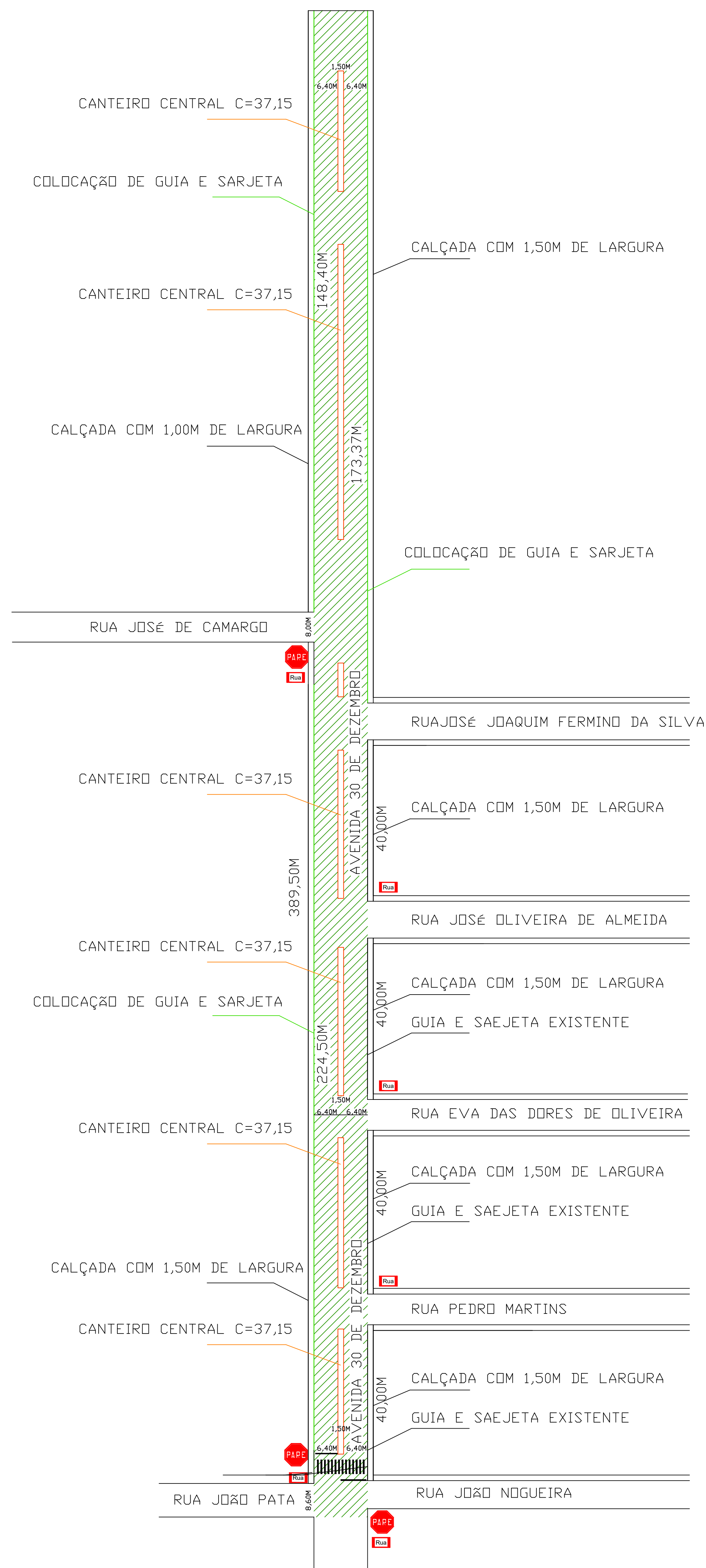


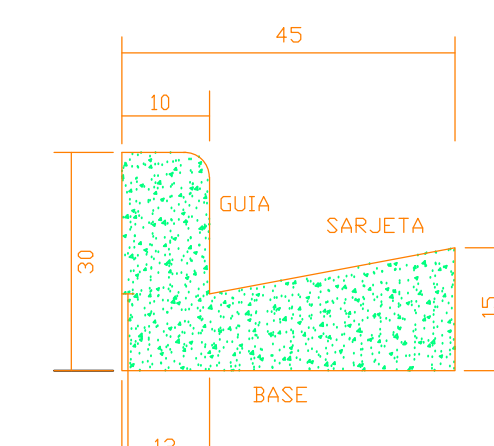
FLORÍNEA
 VENIDA 30 DE DEZEMBRO
 PAVIMENTO: 5.156,07 M2
 GUIA E SARJETA NOVA: 587,27M
 CANTEIRO CENTRAL: 413,78 M2
 GUIA E SARJETA EXISTENTE: 129,00M
 CALÇADA: 986,71 M2



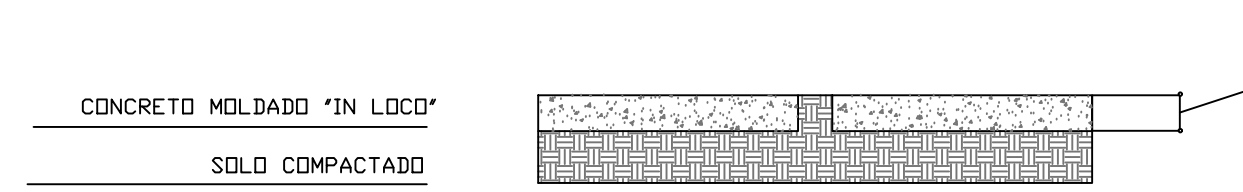
SINALIZAÇÃO HORIZONTAL E VERTICAL:

PARE e Faixa contínua simples
 Detalhes de acordo com o manual;
 Projeto de Sinalização Viária foi elaborado de acordo com os manuais brasileiros de "Sinalização Vertical de Regulamentação"-Volume I, CONTRAN/DENATRAN publicado por meio de Resolução nº180, de 26.08.05, e de Sinalização Horizontal"-Volume IV, CONTRAN/DENATRAN, publicado por meio da resolução nº236, de 11.05.07, estando de acordo com as normas (NBT) da ABNT.

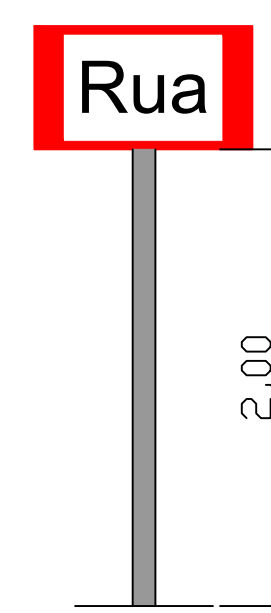
Publicado no site:
www.denatran.gov.br/publicacoes/publicacao.asp



DETALHE DA GUIA E SARJETA
sem escala

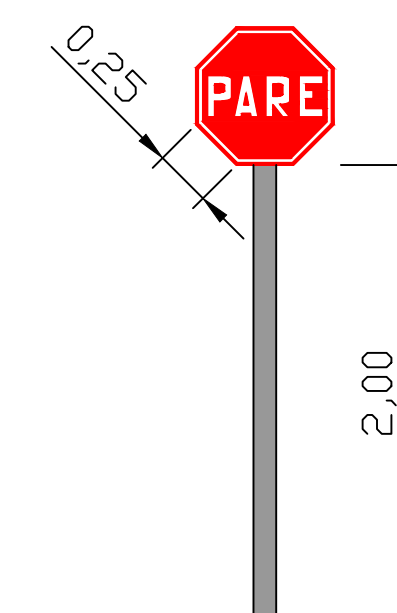


DETALHE DO PASSEIO
sem escala



SINALIZAÇÃO DE IDENTIFICAÇÃO DE RUA
sem escala

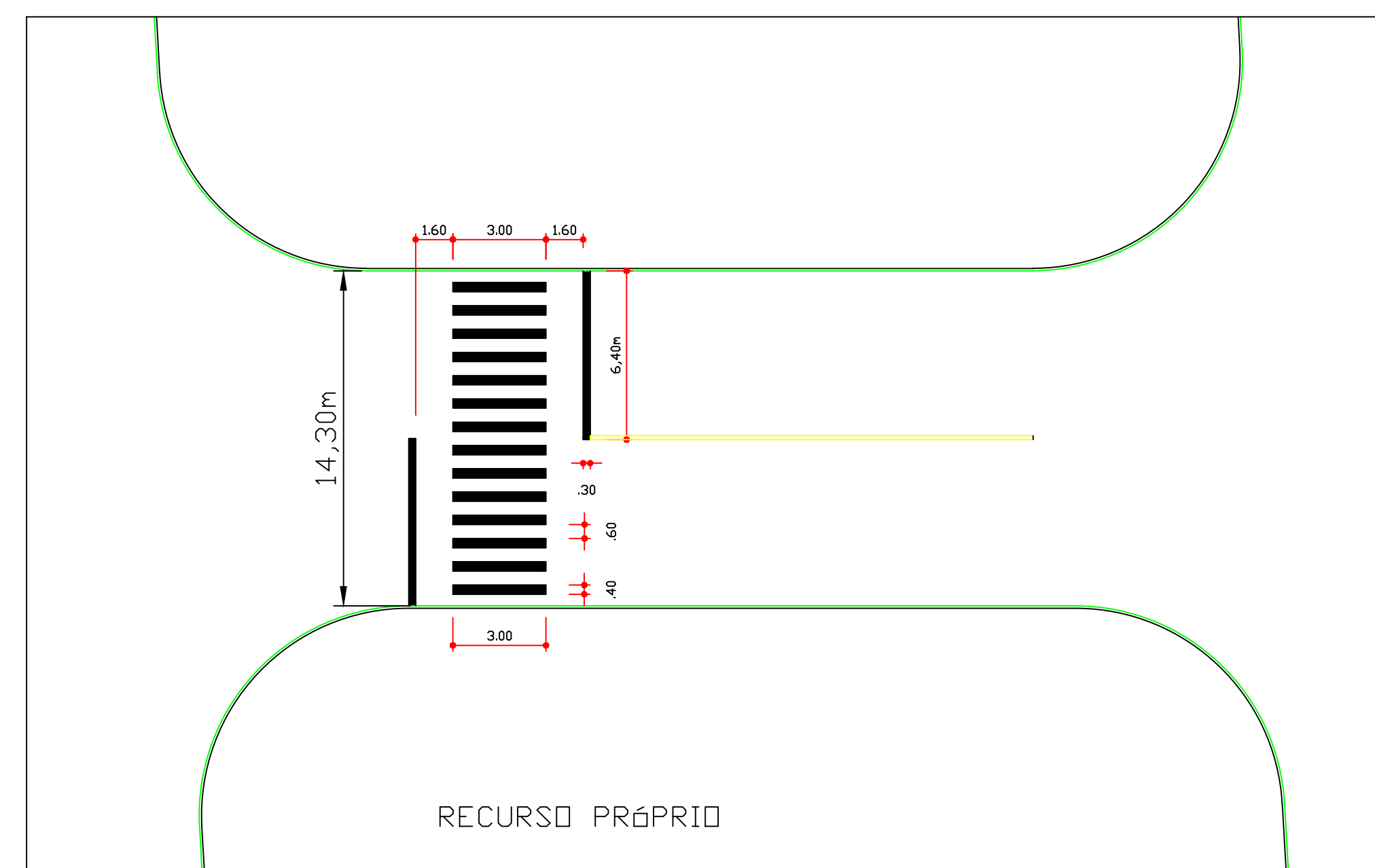
RECURSO PRÓPRIO



SINALIZAÇÃO DE FORMA OCTOGONAL R1
DIMENSÕES MÍNIMAS
sem escala

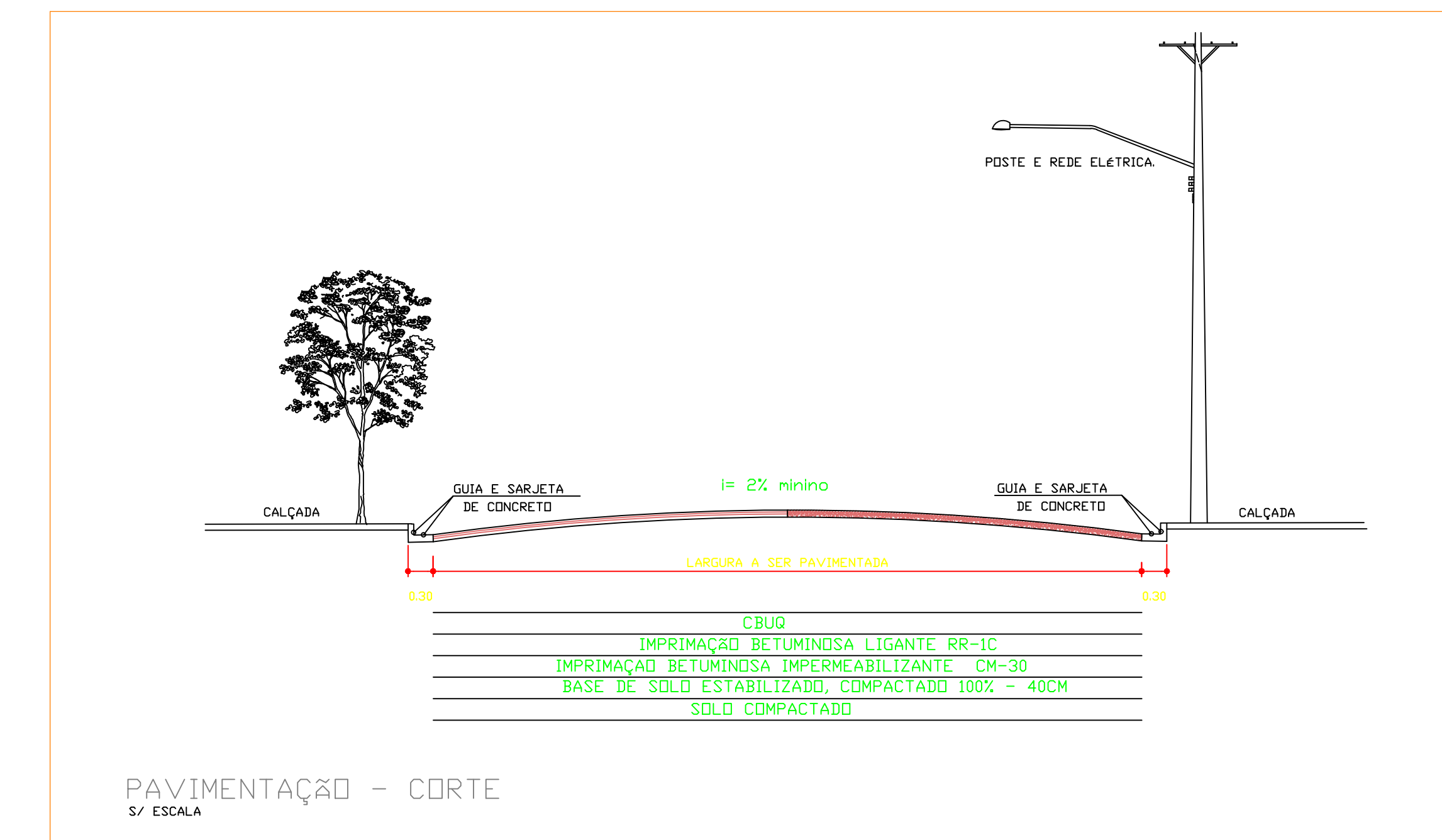
RECURSO PRÓPRIO

LADO MÍNIMO 0,25m
 ORLA INTERNA BRANCA 0,02m
 ORLA INTERNA VERMELHA 0,01m
 ÁREA DA PLACA 0,30m2

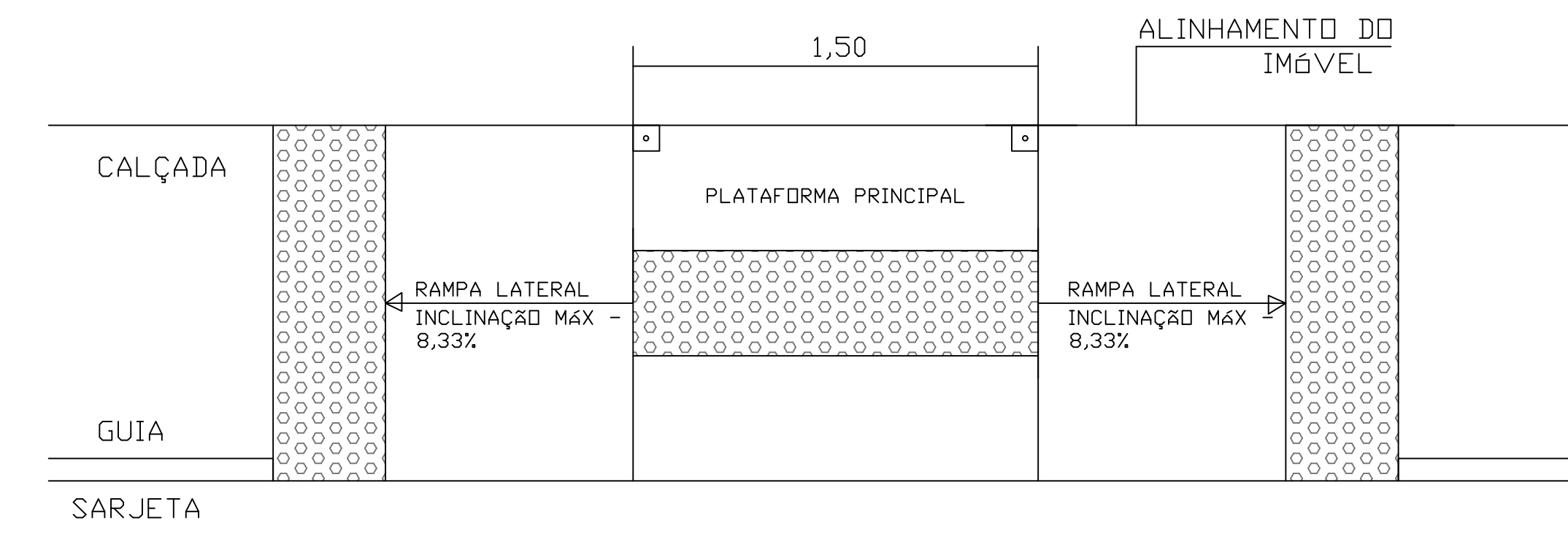


FAIXA DE TRAVESSIA DE PEDESTRE (FTP-1) - TIPO ZEBRADA
 CUBO BRANCA
 DIMENSÕES: L=0,40M E C=3,00M
 ÁREA DE PINTURA= 19,20M²

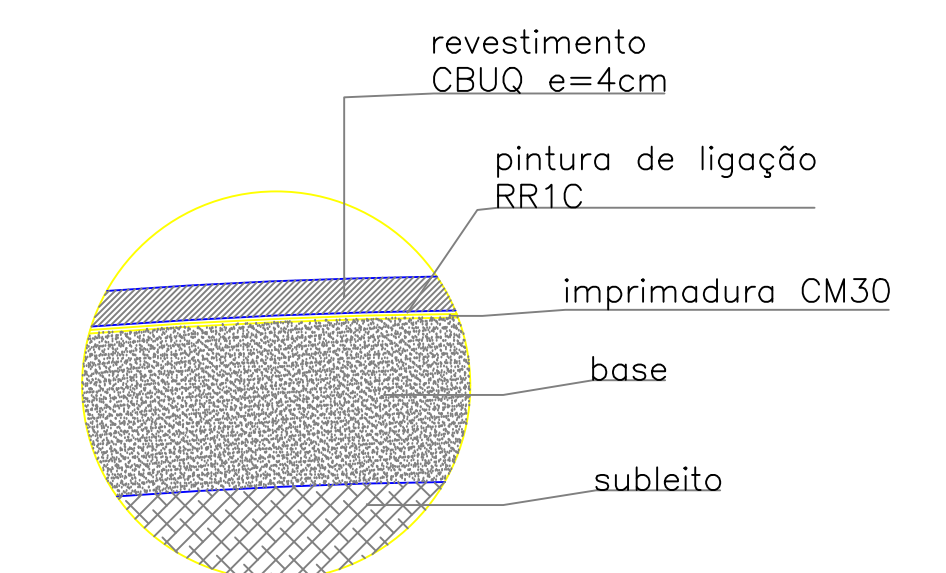
LINHA DE RETENÇÃO (LRE)
 - "FTP-1"
 CUBO BRANCA
 DIMENSÕES: L=0,30M X C= 6,40M
 COLOCAÇÃO A 1,60M DE CADA LADO DA FTP-1
 ÁREA DE PINTURA= 3,84m²



PAVIMENTAÇÃO - CORTE
1/ ESCALA



RAMPA DE ACESSIBILIDADE
sem escala



DETALHAMENTO DO PAVIMENTO - PAVIMENTAÇÃO

PROJETO		FOLHA:
PAVIMENTAÇÃO - RECAPEAMENTO - LOCAIZAÇÃO		02/02
ASSUNTO	RECAPEAMENTO	
PROPRIETÁRIO	PREFEITURA MUNICIPAL DE FLORÍNEA C.N.P.J.: 44.493.575/0001-69	
ENDEREÇO	Rua Livino Cardoso de Oliveira nº699, Centro - Florínea - SP	
LOCAL DA OBRA:	AVENIDA 30 DE DEZEMBRO	
CIDADE:	Florínea-SP	
SITUAÇÃO SEM ESCALA		
VIDE FOLHA 02/02 PREFEITURA MUNICIPAL DE FLORÍNEA PREFEITO: PAULO EDUARDO PINTO EDENILSON FRAZÃO ENG. CIVIL - CREASP: 060520221-5		
AREAS:		
ÁREA DE PAVIMENTAÇÃO	5.156,07M2	
GUIAS E SARJETAS	587,27M2	
CALÇAMENTO	986,71M2	
LEGENDA:	N. CADASTRAL:	A.R.T. : 28027230171919957
	N. PREDIAL:	APROVAÇÃO
	LARGURA DO PASSEIO	