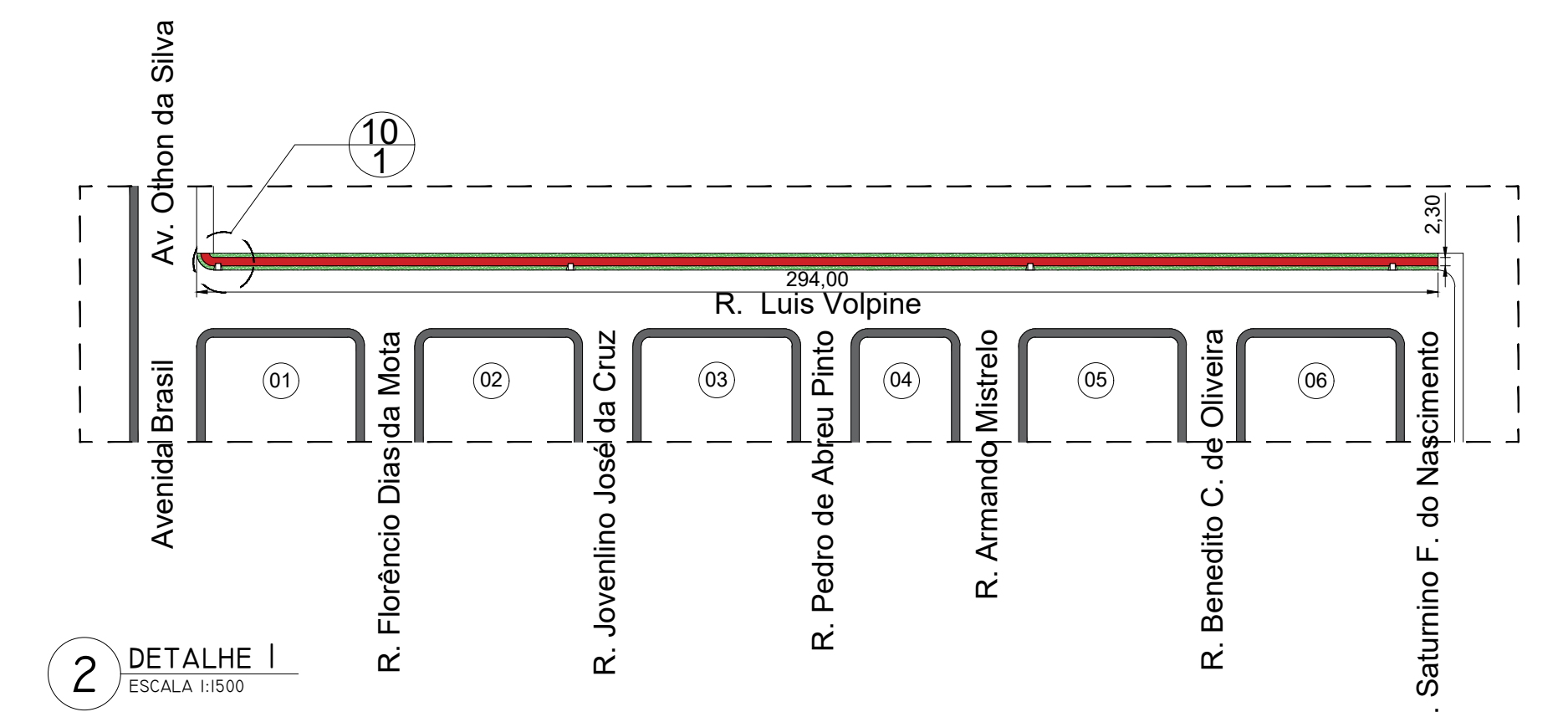


1 PLANTA DE LOCALIZAÇÃO  
ESCALA 1:5000

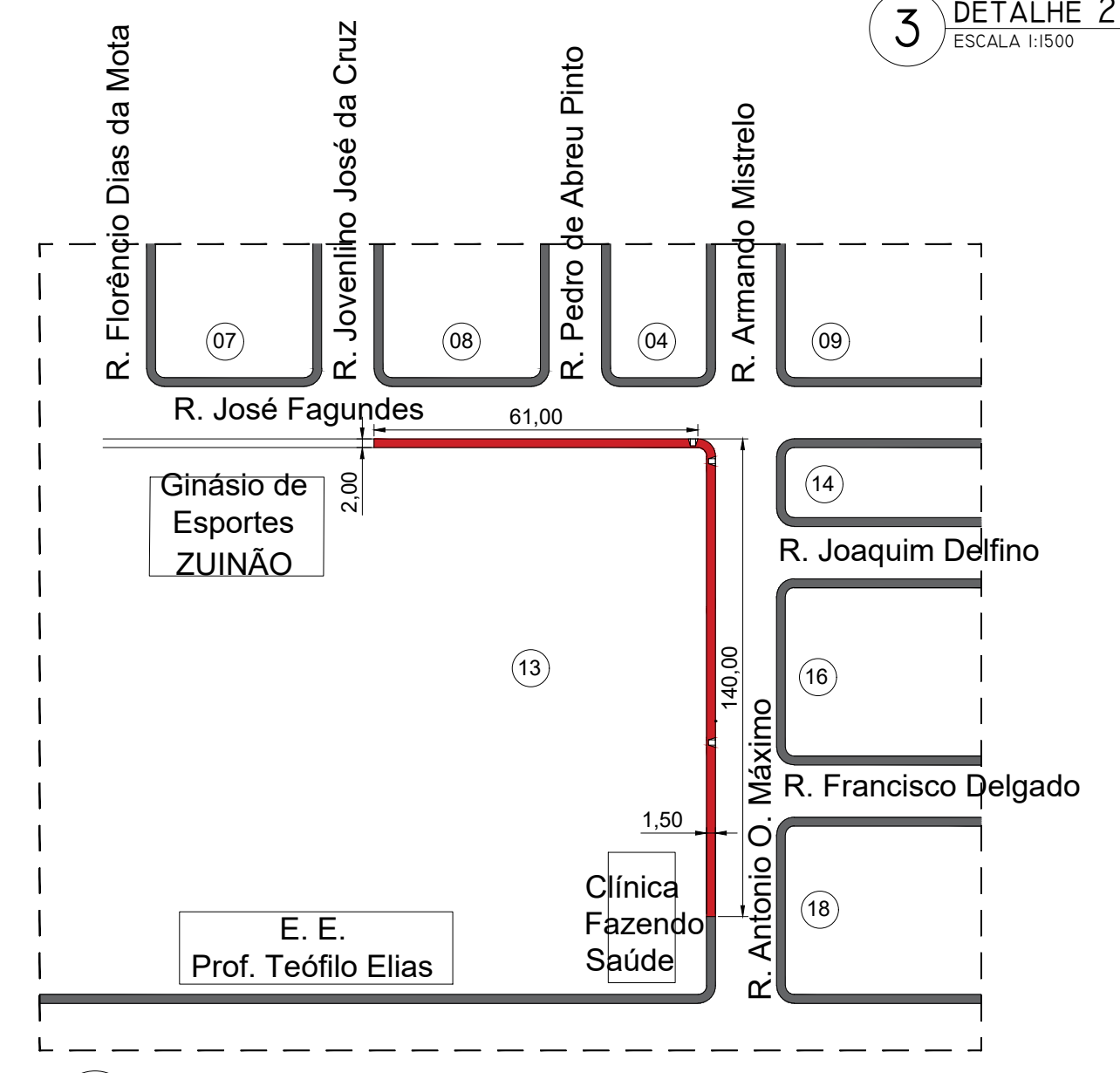


2 DETALHE 2  
ESCALA 1:1500

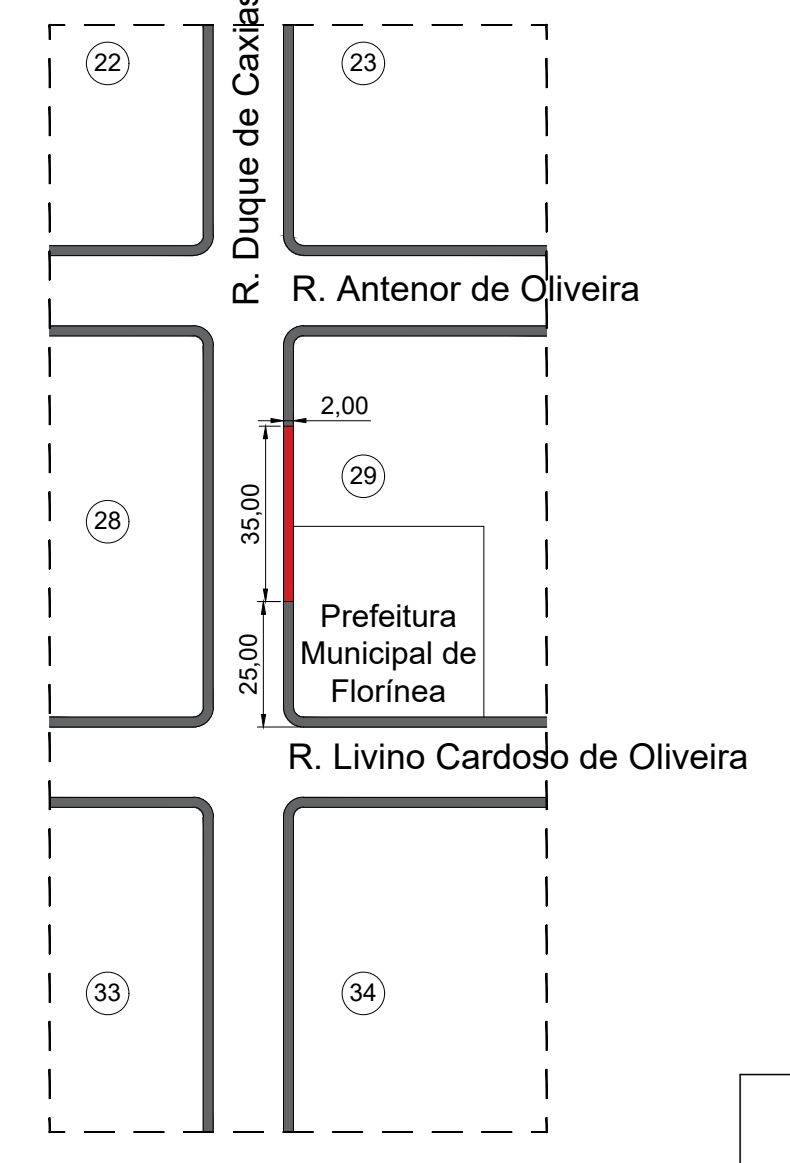


10 DETALHE 1  
ESCALA 1:1500

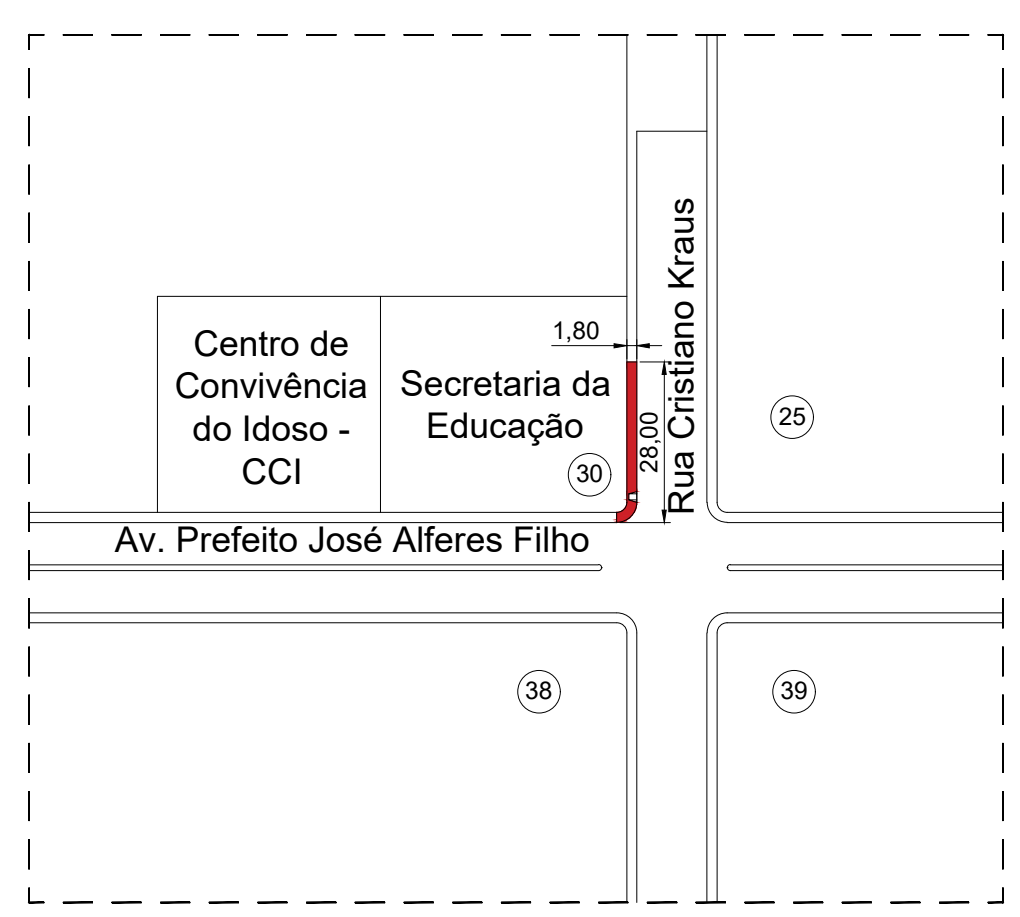
RELAÇÃO DOS PASSEIOS TRECHOS	Largura m2	Comprimento m2	TOTAL / VIA m2
Rua Luis Volpini	2,30	294,00	676,20
Rua José Fagundes de Assis	2,00	61,00	122,00
Rua Antonio de Oliveira Maximo	1,50	140,00	210,00
Rua Salvador Granado	2,00	8,20	16,40
Rua Cristiano Kraus	1,80	28,00	50,40
Rua Duque de Caxias	2,00	35,50	71,00
TOTAL GERAL			1.146,00



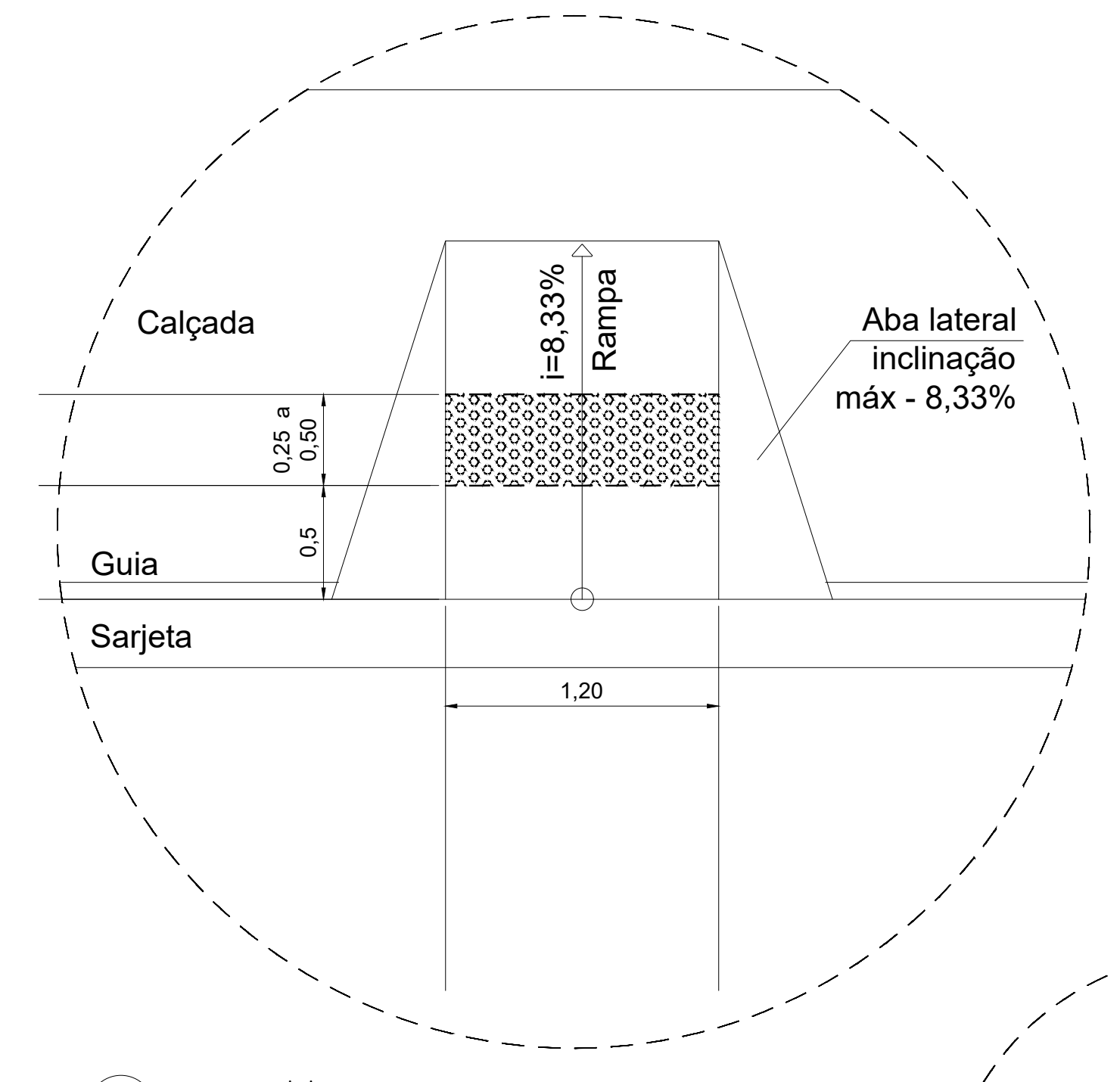
3 DETALHE 3  
ESCALA 1:1500



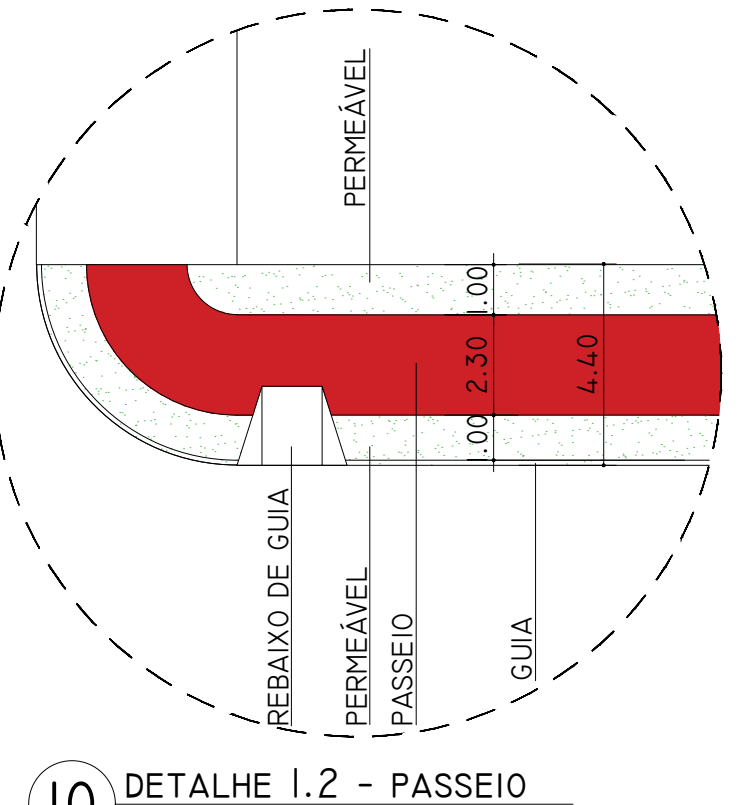
4 DETALHE 4  
ESCALA 1:1500



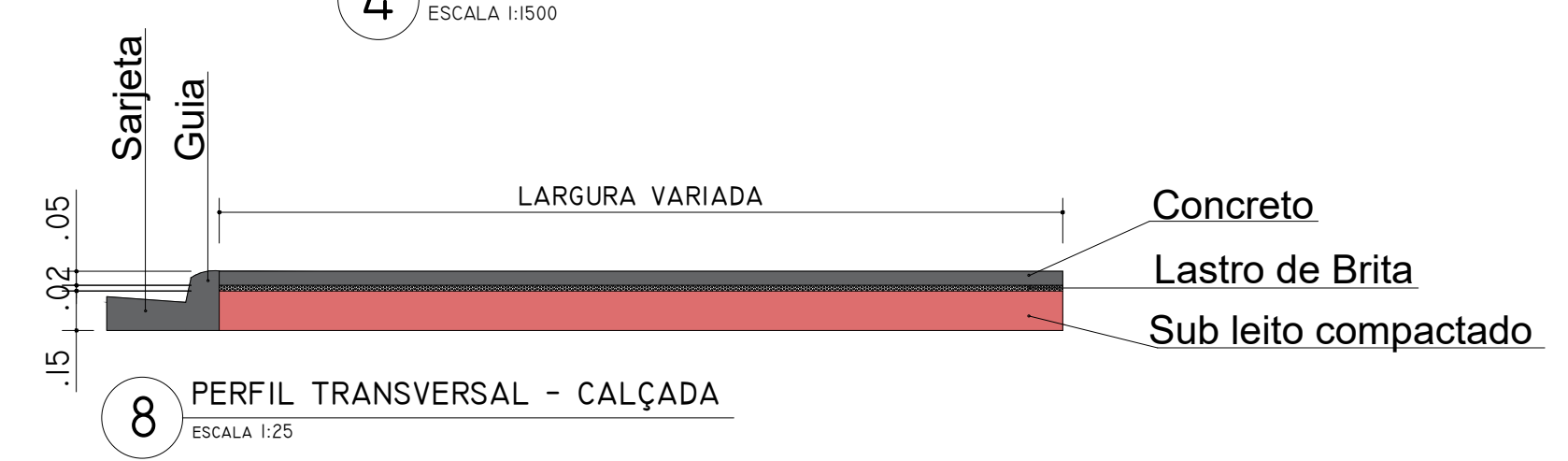
5 DETALHE 5  
ESCALA 1:2000



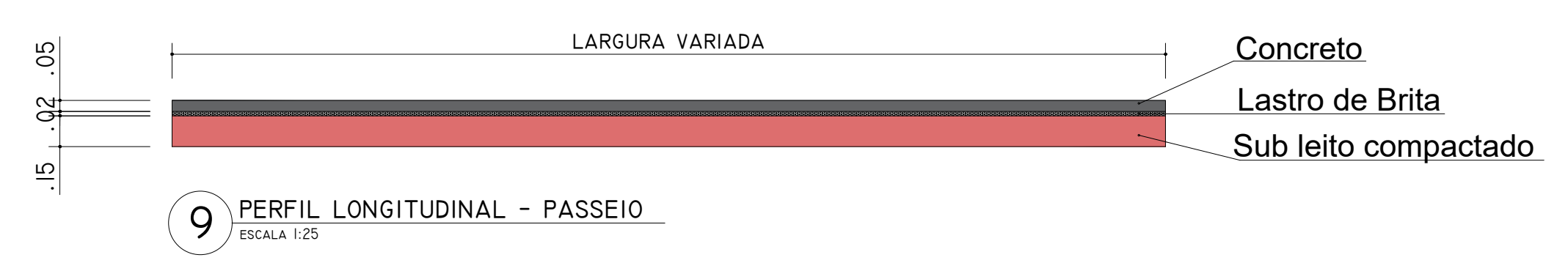
7 DETALHE I.1 REBAIXO DE GUIA  
ESCALA 1:25



8 DETALHE I.2 - PASSEIO  
ESCALA 1:25



8 PERFIL TRANSVERSAL - CALÇADA  
ESCALA 1:25



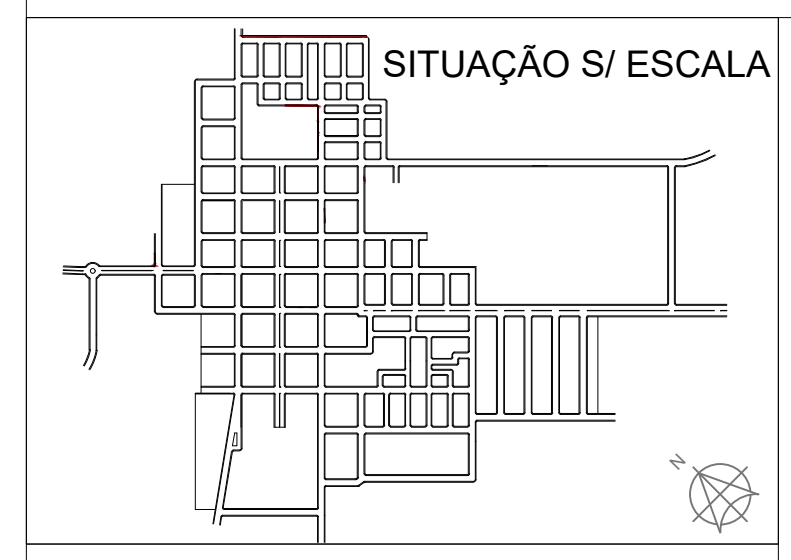
9 PERFIL LONGITUDINAL - PASSEIO  
ESCALA 1:25

**PROJETO PARA O CALÇAMENTO DE PASSEIOS PÚBLICOS** FOLHA 01

**OBRA:**  
Construção de Passeios Públicos

**PROPRIETÁRIO:**  
Prefeitura Municipal de Florínea SP

**LOCAL:**  
Trechos das ruas: Luis Volpini, José Fagundes de Assis, Antonio de Oliveira Máximo, Salvador Granado, Cristiano Kraus e Duque de Caxias.



Paulo Eduardo Pinto  
Prefeito Municipal

Bento Garcia Neto  
Engº Civil  
CREASP 0600713825

**ÁREAS**  
CONSTRUIR TOTAL :1.146,00 m2

**LEGENDA**  
 À CONSTRUIR  
 EXISTENTE  
 ESCALAS INDICADAS

ALVARA  
EXPEDIDO EM  
FUNCIONÁRIO EXPEDIENTE

A. R. T. : 28027230190815353  
**APROVAÇÃO**