

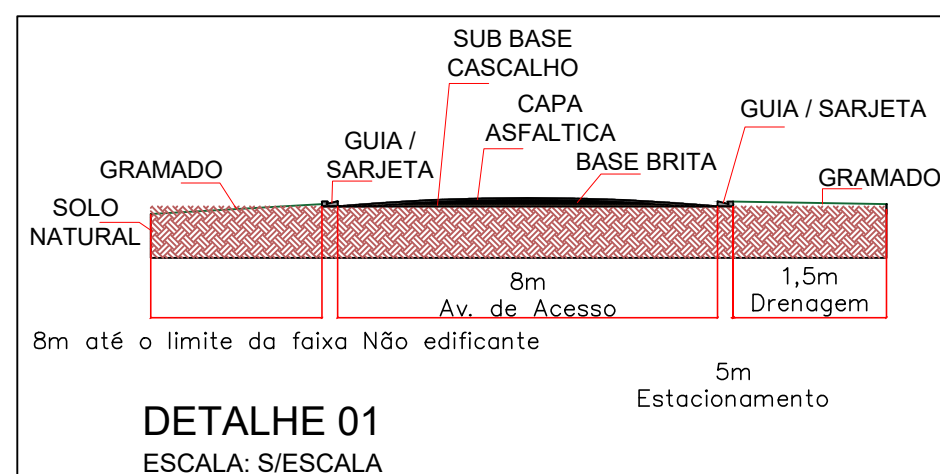
PROJEÇÃO UNIVERSAL TRANSVERSA
 DE MERCATOR - UTM
 SGR: SIRGAS 2000
 MC: 51° W
 VÉRTICE: FOGU-M-0131
 Lat: 22°51'19,5271" S
 Long: 50°43'36,6751" W
 K: 0,99960970
 CM: -0°06'21,9329"
 Declinação Magnética de: -19°31'01"
 na data: 13/07/18
 com variação anual de: -0°09'09"

Jorge de Oliveira Silva
 Fazenda São Jorge
 Matrícula: 6.824



PLANTA BAIXA DO IMÓVEL

ESCALA: S/ ESCALA



| Quantitativo | |
|--------------|------------------------|
| Pavimentação | 4610,32 m ² |
| Guia | 1241,21 m |
| Sarjeta | 1241,21 m |



PREFEITURA MUNICIPAL DE FLORÍNEA

CNPJ 44.493.575/0001-69
 RUA LIVINO CARDOSO DE OLIVEIRA, 699 - CEP 19.870-000
 TEL.: (18) 3377-0620 - E-MAIL: PREFEITURA@FLORINEA.SP.GOV.BR

PLANTA DO IMÓVEL GEORREFERENCIADO

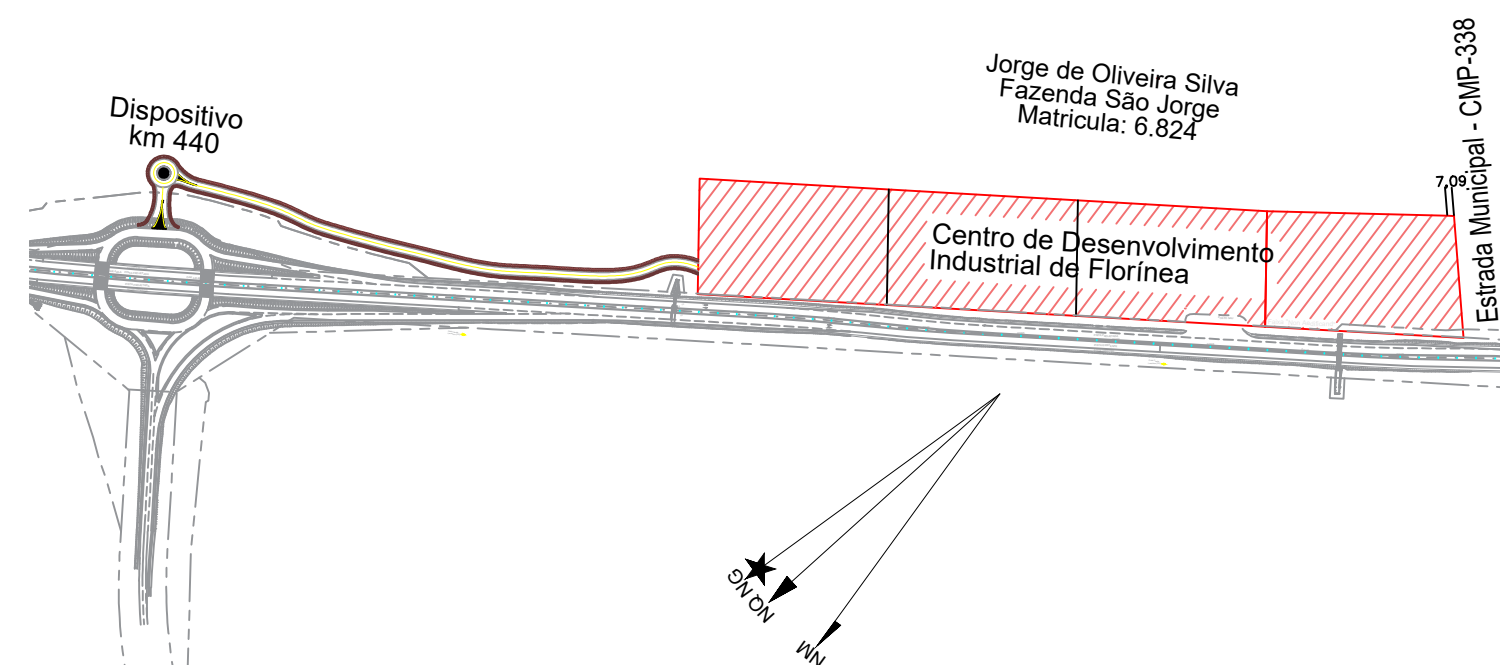
DENOMINAÇÃO:
**CENTRO DE DESENVOLVIMENTO INDUSTRIAL
 E COMERCIAL DE FLORÍNEA**

MATRÍCULA:
6.824 - 31.167 - 66.389 DE ASSIS

LOCAL:
FLORÍNEA-SP

ÁREA:
97.600,00 m²

ESCALA: INDICADA



PLANTA LOCAÇÃO DO IMÓVEL

ESCALA: S/ ESCALA

DATA: 22/06/2021


FOLHA:

01/01

RESPONSÁVEL TÉCNICO:
 EDENILSON FRAZÃO
 CREA-SP 060.520.221-5


PROJEÇÃO UNIVERSAL TRANSVERSA
DE MERCATOR - UTM
SGR: SIRGAS 2000
MC: 51° W

VÉRTECE: FOGU-M-0131
Lat: 22°51'19,5271" S
Long: 50°43'36,8751" W
K: 0,99960970
CM: -0°08'21,9329"
Declinação Magnética de: -19°31'01"
na data: 13/07/18
com variação anual de: -0°09'09"



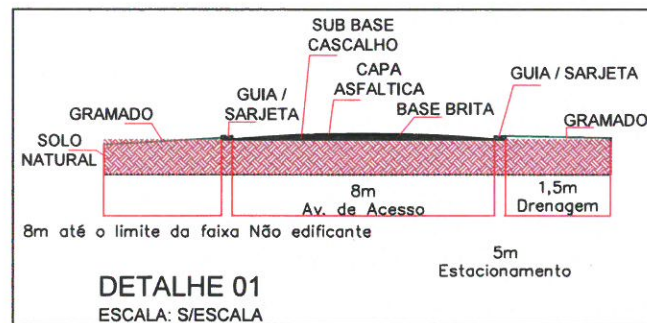
Jorge de Oliveira Silva
Fazenda São Jorge
Matricula: 6.824

Estrada Municipal - CMP-338



PLANTA BAIXA DO IMÓVEL

ESCALA: S/ ESCALA



| Quantitativo | |
|--------------|------------------------|
| Pavimentação | 4610,32 m ² |
| Guia | 1241,21 m |
| Sarjeta | 1241,21 m |



PREFEITURA MUNICIPAL DE FLORÍNEA

CNPJ 44.493.575/0001-69

RUA LIVINO CARDOSO DE OLIVEIRA, 699 - CEP 19.870-000
TEL.: (18) 3377-0620 - E-MAIL: PREFEITURA@FLORINEA.SP.GOV.BR

PLANTA DO IMÓVEL GEORREFERENCIADO

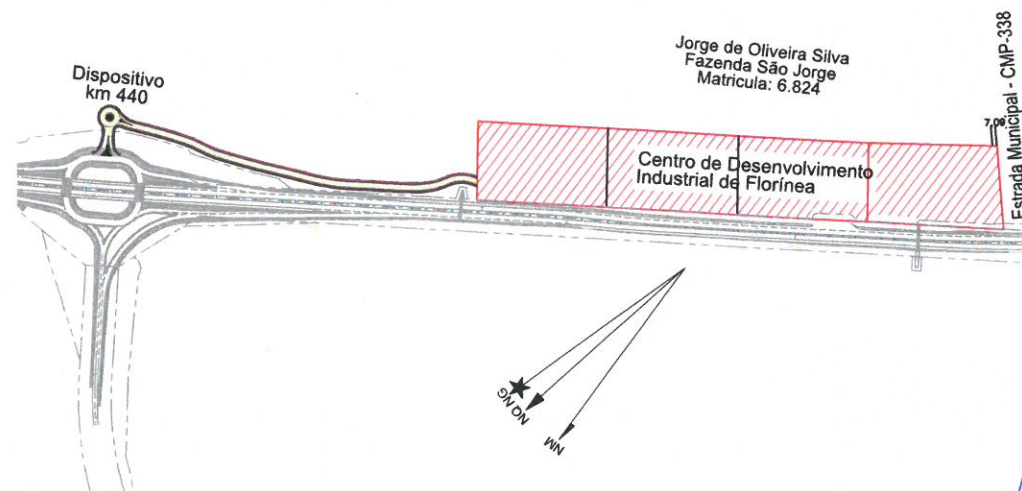
DENOMINAÇÃO:
**CENTRO DE DESENVOLVIMENTO INDUSTRIAL
E COMERCIAL DE FLORÍNEA**

MATRÍCULA:
6.824 - 31.167 - 66.389 DE ASSIS

LOCAL:
FLORÍNEA-SP

ÁREA:
97.600,00 m²

ESCALA: INDICADA



PLANTA LOCAÇÃO DO IMÓVEL

ESCALA: S/ ESCALA

RESPONSÁVEL TÉCNICO:
EDÊNILSON FRAZÃO
CREA-SP 060.520.221-5

DATA: 22/06/2021

FOLHA:

01/01