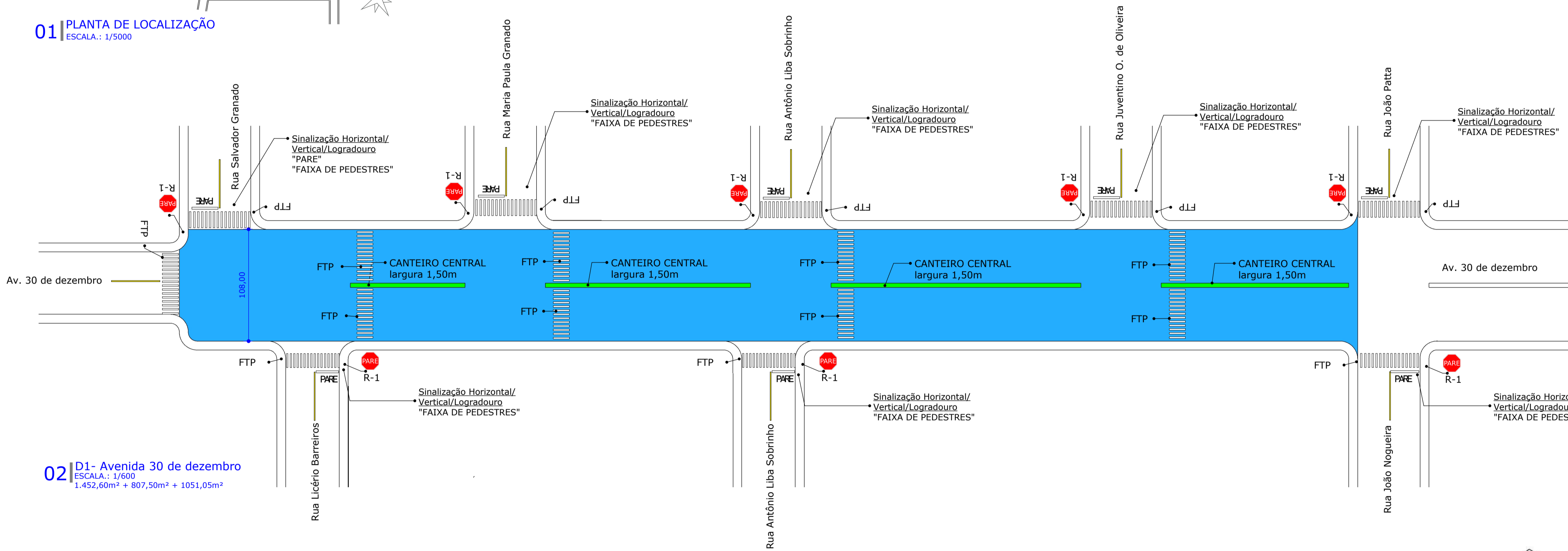
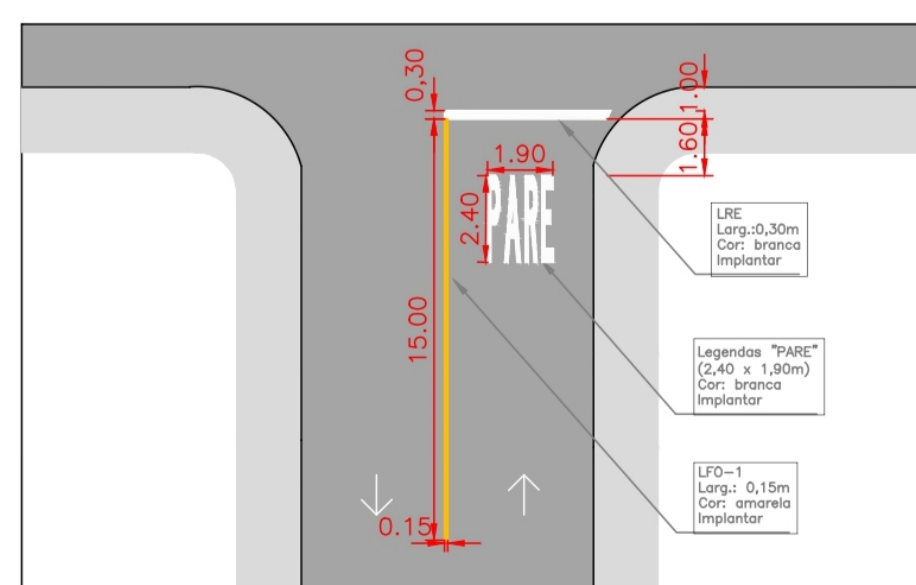


01 PLANTA DE LOCALIZAÇÃO  
ESCALA.: 1/5000

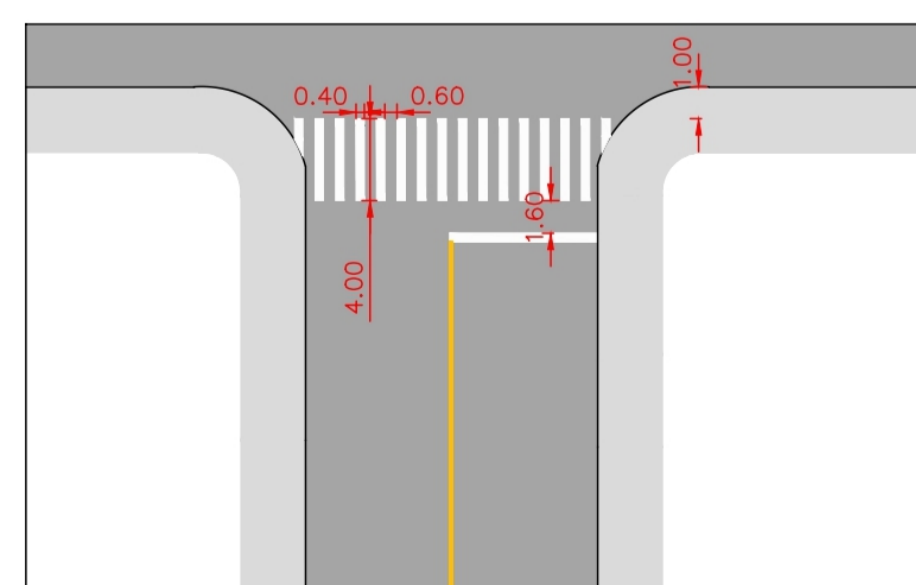


02 D1- Avenida 30 de dezembro  
ESCALA.: 1/600  
1.452,60m<sup>2</sup> + 807,50m<sup>2</sup> + 1051,05m<sup>2</sup>

OBS: A Sinalização VERTICAL de parada obrigatória, ficará por conta do proponente.



04 DET 1. Sinalização Horizontal de "Parada Obrigatória" sem escala

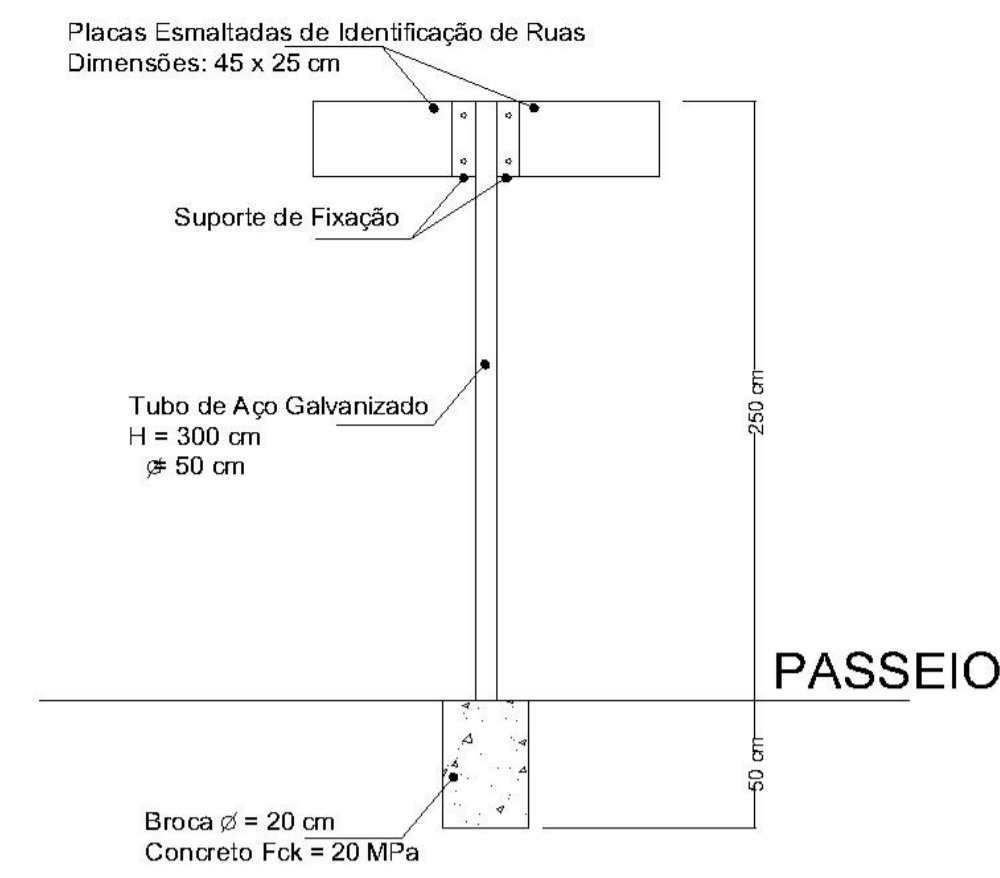


05 DET 2. Sinalização Horizontal de FTP -Faixa de Pedestres sem escala



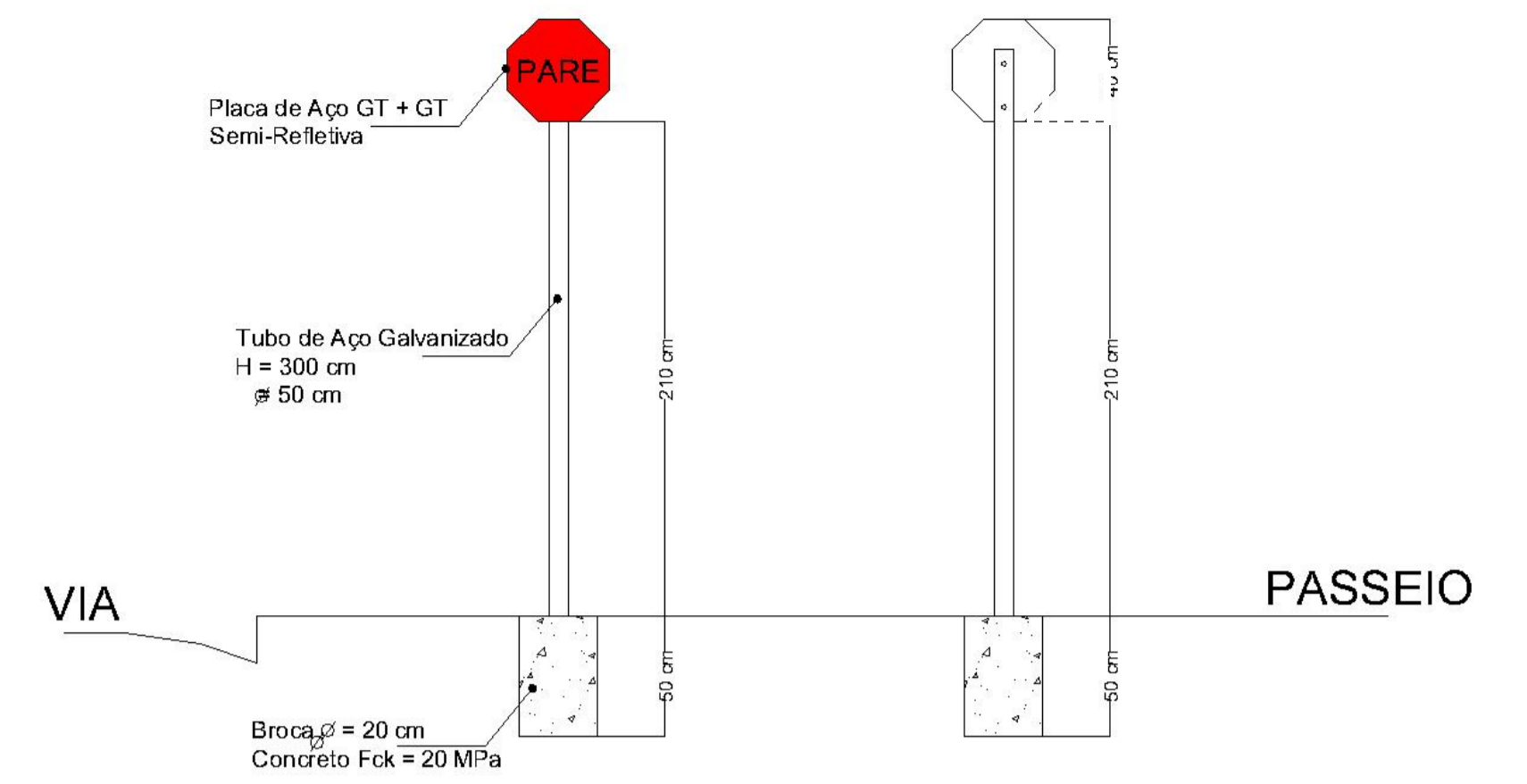
R1- PARADA OBRIGATÓRIA  
CORES: FUNDO VERMELHO,  
ORLA BRANCA/VERMELHA,  
LETRAS BRANCAS  
I = 0,25

06 DET 3. Sinalização Vertical de R-1 -Parada Obrigatória sem escala

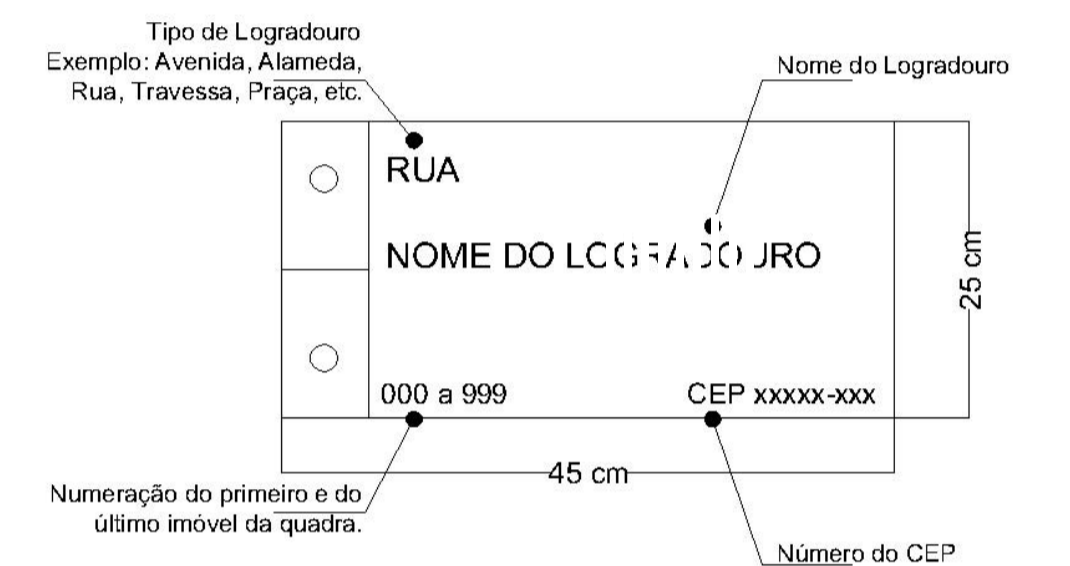


Detalhe - Placas de Regulamentação  
Manual Brasileiro de Sinalização de Trânsito - Volume 1 ( página 33)

Legenda	Nome	Quantidade
[Blue Area]	Área de pavimentação asfáltica	3780,00m <sup>2</sup>
[Red Octagon]	R-1 Sinalização horizontal de parada obrigatória	8 unid.
[White Rectangles]	FTP Sinalização horizontal de faixa de pedestres	180,00m <sup>2</sup>



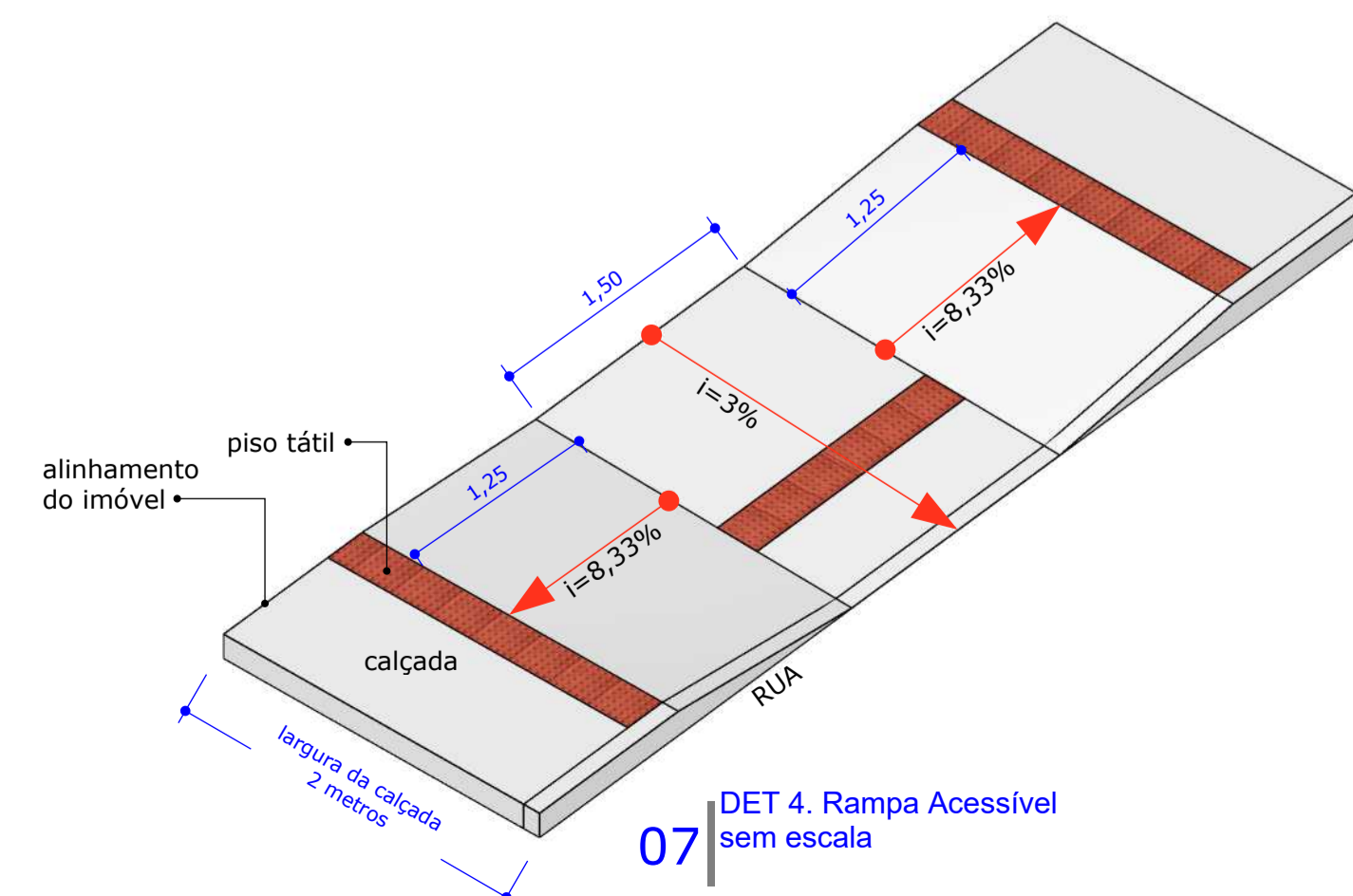
Detalhe - Placas de Regulamentação  
Manual Brasileiro de Sinalização de Trânsito - Volume 1 ( página 33)



Detalhe - Placas de Regulamentação  
Manual Brasileiro de Sinalização de Trânsito - Volume 1 ( página 33)

OBS: AS COTAS PREVALECEM SOBRE O DESENHO.

CONVÊNIO Nº /2021		PRANCHA 01/01
<b>OBRA:</b> PAVIMENTAÇÃO ASFÁLTICA DE VIAS PÚBLICAS <b>PROPRIETÁRIO:</b> PREFEITURA MUNICIPAL DE FLORÍNEA - SP <b>LOCAL:</b> TRECHO DA AVENIDA 30 DE DEZEMBRO		
ÁREA DE PAVIMENTAÇÃO ASFÁLTICA: 3780,00 M <sup>2</sup>		PREFEITO MUNICIPAL PAULO EDUARDO PINTO
SITUAÇÃO SEM ESCALA		RESPONSÁVEL TÉCNICO ENG. EDENILSON FRAZÃO CREA: 060520221-5 SP/SP
ART: 28027230211637832		VISTOS:
VISTOS:		VISTOS:
DATA: 18/11/2021	DESENHOS:	
ESCALA: INDICADA	PLANTA DE LOCALIZAÇÃO, DETALHES E SITUAÇÃO.	



07 DET 4. Rampa Acessível sem escala