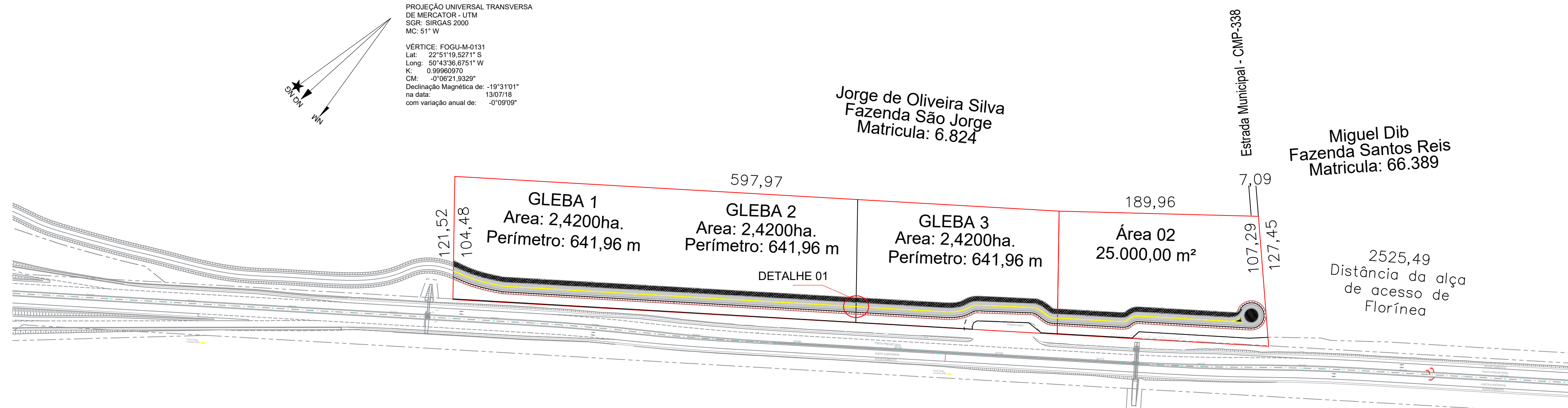


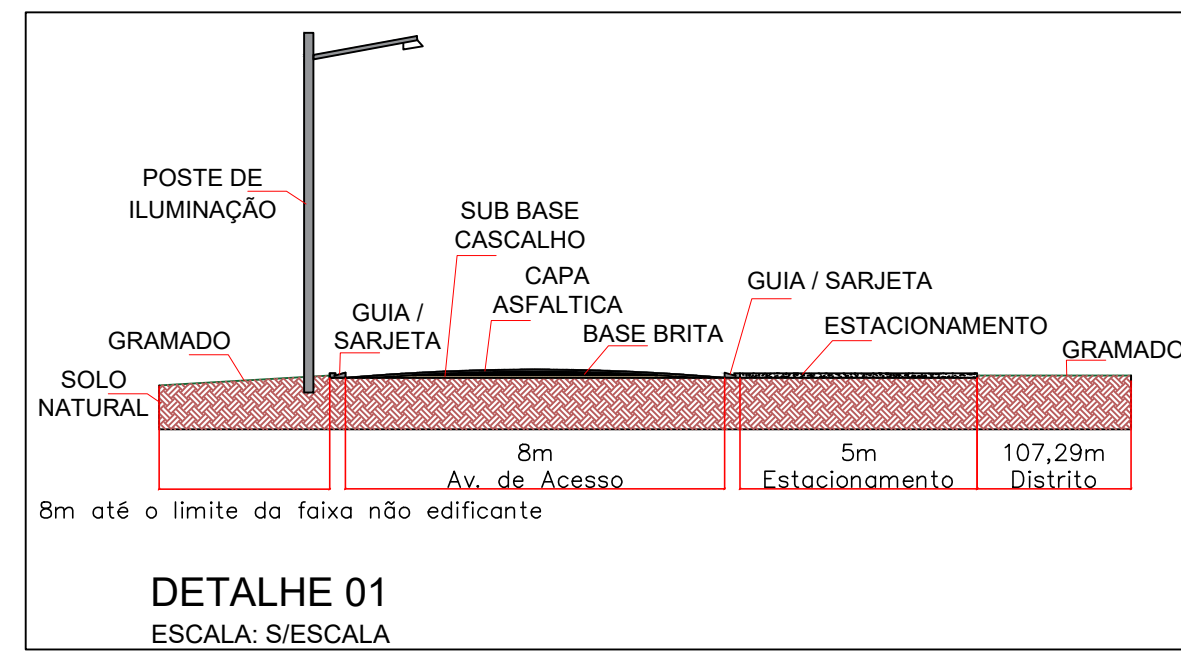
PROJEÇÃO UNIVERSAL TRANSVERSA  
 DE MERCATOR - UTM  
 SGR: SIRGAS 2000  
 MC: 51° W

VÉRTICE: FOGU-M-0131  
 Lat: 22°51'19,5271" S  
 Long: 50°43'36,6751" W  
 K: 0,99960970  
 CM: -0°06'21,9329"  
 Declinação Magnética de: -19°31'01"  
 na data: 13/07/18  
 com variação anual de: -0°09'09"




### PLANTA BAIXA DO IMÓVEL

ESCALA: S/ ESCALA



Quantitativo	
Pavimentação	6303,44 m <sup>2</sup>
Guia	1575,86 m
Sarjeta	1575,86 m
Calçamento	3939,65 m



PREFEITURA MUNICIPAL DE FLORÍNEA

CNPJ 44.493.575/0001-69  
 RUA LIVINO CARDOSO DE OLIVEIRA, 699 - CEP 19.870-000  
 TEL.: (18) 3377-0620 - E-MAIL: PREFEITURA@FLORINEA.SP.GOV.BR

### PLANTA DO IMÓVEL GEORREFERENCIADO

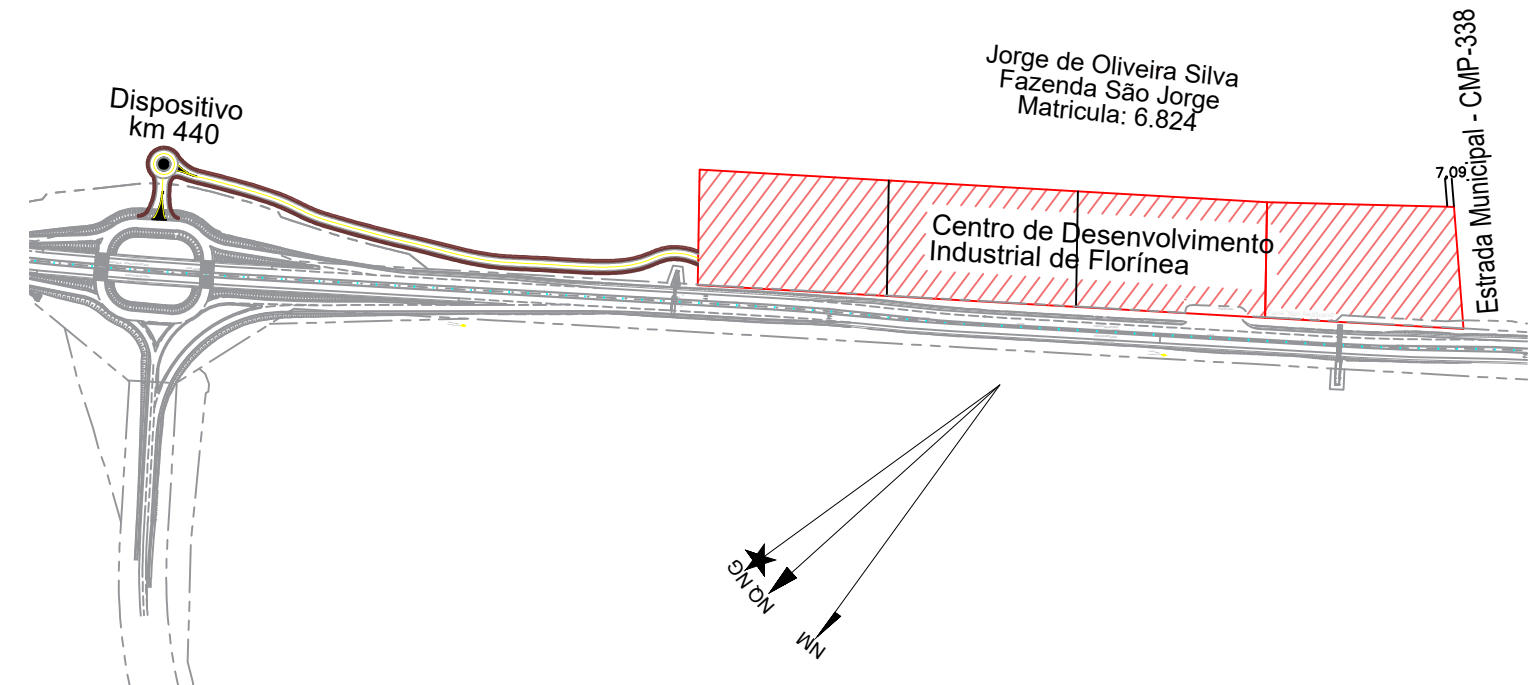
DENOMINAÇÃO:  
**CENTRO DE DESENVOLVIMENTO INDUSTRIAL  
 E COMERCIAL DE FLORÍNEA**

MATRÍCULA:  
**6.824 - 31.167 - 66.389 DE ASSIS**

LOCAL:  
**FLORÍNEA-SP**

ÁREA:  
**97.600,00 m<sup>2</sup>**

ESCALA: INDICADA



### PLANTA LOCAÇÃO DO IMÓVEL

ESCALA: S/ ESCALA

DATA: 22/06/2021

FOLHA:

**01/01**

RESPONSÁVEL TÉCNICO:  
 EDENILSON FRAZÃO  
 CREA-SP 060.520.221-5